

Pyrénées-Orientales

UNE DESTINATION

Sud de France

RFN10-11 - Le nom RandoFiche® est une marque déposée, nul ne peut l'utiliser sans l'autorisation de la Fédération française de la randonnée pédestre. © FFRandonnée 2014. Rédaction des textes : Arnaud Andréu - Alain Le Yaouanq. Entretien du sentier : Syndicat Agly Verdouble.




La tour del Far Tautavel

SITUATION

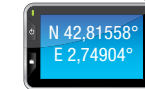
Tautavel, à 35 km au nord-ouest de Perpignan par les D 117, D 611 et D 9

PARKING

à la cave coopérative des Vignerons de Tautavel Vingrau



GPS Point de départ



2 H 30

6,5 KM

Sur les pas de l'Humanité ! Une randonnée à la découverte des espaces rocaillieux qui ont hébergé le plus vieil européen. Bienvenue donc chez Monsieur Néandertal, à l'âge fort respectable de 450 000 ans !

À DÉCOUVRIR EN CHEMIN

- musée de la Préhistoire de Tautavel et sa Caune de l'Arago (grotte archéologique)
- écomusée de l'Abeille et du Miel
- théâtre de verdure
- falaises d'escalade de Tautavel et Vingrau (à proximité)
- le « mur » de Raymond Moretti



Le château de Tautavel.

© Michel Castilla / CG66

Rejoignez-nous
et randonnez
l'esprit libre

Pour mieux connaître la fédération, les adresses des associations de votre département, pour tout savoir sur l'actualité de la randonnée, pour adhérer ou découvrir la collection des topo-guides.

Tout sur
www.ffrandonnee.fr



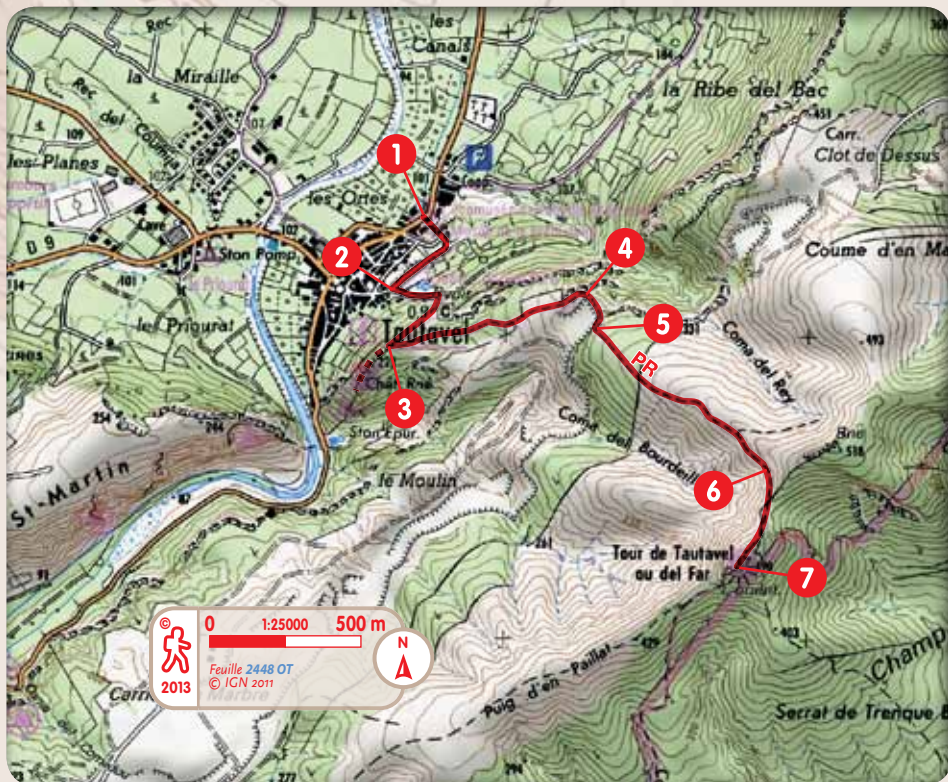
FFRandonnée

www.ffrandonnee.fr

Agly-Verdouble
PAYS TOURISTIQUE

CONSEIL
GENERAL
PYRENEES-ORIENTALES

FFRandonnée
les chemins, une richesse partagée
www.ffrandonnee.fr

Code de balisage **FFRandonnée**

- Bonne direction
- Changement de direction
- Mauvaise direction

BALISAGE

jaune

DIFFICULTÉS !

- chemin à éviter par forte tramontane et par forte chaleur l'après-midi en raison de son exposition
- quelques dalles rocheuses glissantes (calcaire patiné) par temps humide

**À DÉCOUVRIR DANS LA RÉGION**

- Opoul-Perillos : château (ruines) • Tautavel : Centre Européen de Recherches Préhistoriques, Musée des premiers habitants de l'Europe • vins du Fenouillèdes et des Corbières catalanes



Découvrez de nombreuses autres randonnées sur le département dans les guides disponibles dans les Offices de tourisme et dans tous les points de vente habituels.

- Office du tourisme de Tautavel, 33 (0)4 68 29 49 50, www.tautavel.com
- Pays touristique Agly-Verdoble, 33 (0)4 68 29 10 42, www.destinationssuddefrance.com/decouvrir/destinations/territoires/pays-agly-verdoble
- Comité départemental du tourisme des Pyrénées-Orientales, 33 (0)4 68 51 52 53, www.tourisme-pyreneesorientales.com



Comité des Pyrénées-Orientales,
33 (0)4 68 61 48 85,
<http://pyrenees-orientales.ffrandonnee.fr/>

**Hébergements**

Pensez à réserver ! Retrouvez toutes les offres sur www.tourisme-pyreneesorientales.com Rubrique « organiser votre séjour » - « Où dormir ? »
Informations réservations meublés de tourisme :
Gîtes de France des Pyrénées-Orientales
33 (0)4 68 68 42 88
www.gites-de-France-66.com
Clévacances des Pyrénées-Orientales
33 (0)4 68 51 52 53
www.tourisme-pyreneesorientales.com

1 Depuis le parking (face au musée de l'Abeille), gravir l'escalier d'accès au musée de la Préhistoire. Devant l'entrée du musée, monter par l'avenue L.-J.-Grégory, fléchée « Tour del Far ». Passer ainsi dans le théâtre de verdure.

2 Environ 40 m plus loin, quitter le village en virant à gauche sur l'allée pentue V.-Badia. Prolonger par un chemin qui tourne à droite et se dirige vers les ruines d'un château. Un passage en épingle à gauche permet de passer de l'autre côté des falaises (site d'escalade).

> Possibilité d'un bref aller-retour vers la droite pour voir de plus près les ruines du château.

3 Quelques mètres après, juste de l'autre côté de la crête, s'engager sur le sentier vers la gauche et ses quelques marches rocheuses à gravir. Garder la direction jusqu'à la fin du premier ressaut rocheux.

4 L'itinéraire change alors d'orientation en continuant à monter raide vers la droite, près d'une clôture de protection (anciennes carrières). Plusieurs passages sont sécurisés par une main courante.

5 Passé le deuxième ressaut, la montée devient plus progressive et suit un long épaulement avec en point de mire la tour.

6 Quand le sentier s'oriente à droite, aborder un dernier passage escarpé avec une main courante, à flanc de versant ouest. Le sentier caillouteux débouche sur un col en ligne de crête. Graver l'épaulement terminal qui mène à la tour. Bien prendre en épingle à gauche au pied de la tour et atteindre le sommet (table d'orientation tournée vers le sud ; magnifique panorama sur le Fenouillèdes, la Méditerranée, les Corbières et le Canigó).

7 Le retour sur Tautavel se fait par le même itinéraire.



La tour del Far domine la plaine.

PATRIMOINE**LA GARDIENNE DE LA SALANQUE**

La tour del Far fait partie d'un vaste réseau de tours à signaux mis en place dès la fin du XIII^e siècle par les rois catalans de Majorque. À l'instar de la Madeloc ou de la Massane, perchées sur les hauteurs des Albères, son rôle était d'alerter la plaine du Roussillon en cas d'invasion. Lorsqu'une armée était en vue, les guetteurs affectés à la tour del Far

prévenaient la population salanquaise du danger en allumant de grands feux. Le jour, les nuages de fumée permettaient même d'indiquer le nombre approximatif de soldats en approche. Chaque nuage correspondait à environ cinq cents hommes. Des tours au rôle similaire étaient, au Moyen Âge, réparties sur l'ensemble du territoire des Pyrénées-Orientales.