

Pyrénées-Orientales

UNE DESTINATION

Sud de France

Rejoignez-nous
et randonnez
l'esprit libre



Pour mieux connaître la fédération, les adresses des associations de votre département, pour tout savoir sur l'actualité de la randonnée, pour adhérer ou découvrir la collection des topo-guides.

Tout sur
www.ffrandonnee.fr



RFN10-10 - Le nom RandoFiche® est une marque déposée, nul ne peut l'utiliser sans l'autorisation de la Fédération française de la randonnée pédestre.
© FFRandonnée 2014. Rédaction des textes : Valère Porra/CG66 - FFRandonnée 66. Entretien du sentier : Communauté de communes du Vallespir.

**Rando
Fiche®**

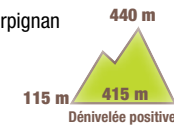
Le dolmen de la Siureda Maureillas-las-Illas

SITUATION

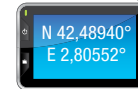
Maureillas-las-Illas, à 28 km au sud de Perpignan par les D 900 et D 618

PARKING

Prat de la Fargue (à l'entrée de Maureillas en venant de Céret, à hauteur du pont)



GPS Point de départ



3 H
10 KM

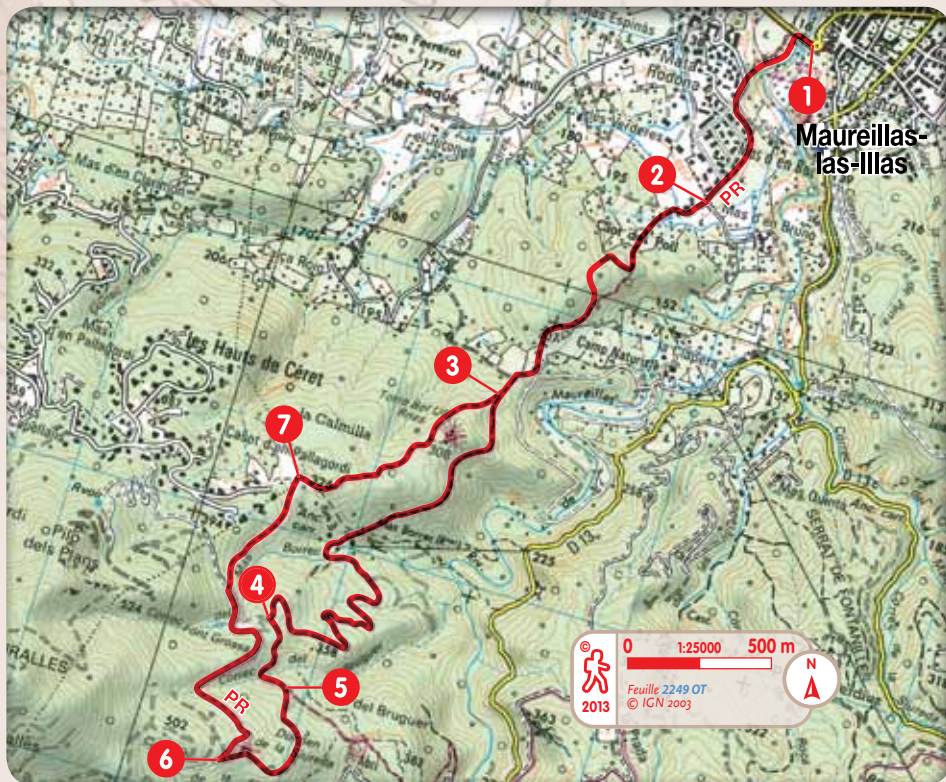
Cette balade dans les chênes-lièges et les chênes verts (ou yeuses) vous mènera sur un site archéologique puis au pied d'une tour de guet médiévale.

À DÉCOUVRIR EN CHEMIN




- dolmen de la Siureda • jardin botanique • Torre Bel Ull (tour de guet médiévale)



Les chênes-lièges jalonnent le parcours.



Code de balisage FFRandonnée

-  Bonne direction
-  Changement de direction
-  Mauvaise direction

BALISAGE

jaune

DIFFICULTÉS !

aucune

 À DÉCOUVRIR DANS LA RÉGION

- Maureillas-las-Illas : musée du Liège
- Céret : église, ancien couvent des Capucins, vieille ville et musée d'Art moderne

 i

Découvrez de nombreuses autres randonnées sur le département dans les guides disponibles dans les Offices de tourisme et dans tous les points de vente habituels.

- Office de Tourisme de Céret, 33 (0)4 68 87 00 53,

www.ot-ceret.fr
170320141702-282

- Syndicat d'initiative de Maureillas-Las-Illas, 33 (0)9 62 15 42 57
- Communauté de communes du Vallespir, <http://www.vallespir.com>
- Comité départemental du tourisme des Pyrénées-Orientales, 33 (0)4 68 51 52 53, www.tourisme-pyreneesorientales.com



Comité des Pyrénées-Orientales,

33 (0)4 68 61 48 85,
<http://pyrenees-orientales.ffrandonnee.fr/>



Hébergements

Pensez à réserver ! Retrouvez toutes les offres sur www.tourisme-pyreneesorientales.com Rubrique « organiser votre séjour » - « Où dormir ? »

Informations réservations meublés de tourisme :

Gîtes de France des Pyrénées-Orientales

33 (0)4 68 68 42 88
www.gites-de-france-66.com
Clévacances des Pyrénées-Orientales
33 (0)4 68 51 52 53
www.tourisme-pyreneesorientales.com

1 Passer le pont et prendre à gauche le sentier qui longe la rive gauche. Après le pré, il monte dans un bosquet. Poursuivre par la route sur 150 m, puis contourner le lotissement par la gauche et continuer par la route sur 100 m.

2 Poursuivre droit devant, traverser un carrefour et, 100 m plus loin, tourner à gauche le long d'un petit grillage. Monter sous les chênes-lièges et les chênes verts. Passer en bordure d'une clôture grillagée, déboucher dans un champ et virer à gauche, toujours le long de la clôture. Monter sur 100 m et arriver à un carrefour de piste et chemin. Se diriger à droite sur la piste sur quelques mètres, puis monter le sentier à gauche et atteindre une bifurcation.

3 Prendre le sentier de gauche. Passer devant les wagonnets d'une ancienne mine de talc et un vieux four à chaux. Continuer par la piste qui s'élève en lacets.

4 Descendre par la piste DFCI V7 à gauche et atteindre une intersection.

5 Quitter la piste DFCI V7 qui mène à Maureillas par un autre itinéraire et monter à droite en direction du dolmen (panneau).

6 Au dolmen, descendre par la piste DFCI V1 à droite sur 1,4 km et arriver à un embranchement (panneau).

7 S'engager à droite sur le sentier qui mène à la Torre Bel Ull (panorama sur la plaine). Effectuer un crochet à droite pour gagner la tour, puis revenir sur ses pas et poursuivre à droite. Descendre et retrouver la bifurcation de l'aller.

3 Par l'itinéraire utilisé à l'aller, regagner le parking.



Le dolmen de la Siureda.

PATRIMOINE

LE DOLMEN DE LA SIUREDA

Situé sur une ligne de crête dominant la vallée du Tech, c'est un dolmen simple bien conservé, du type le plus répandu en Roussillon. La chambre, de plan carré, s'ouvre au sud-est, orientation très fréquente des mégalithes de Catalogne-Nord. Trois petites dalles se chevauchent en formant le seuil. Une quatrième dalle amovible sert de fermeture. Les

dolmens (ou sépultures collectives) abritaient des défunts successivement. Un tumulus (10 m de diamètre) encercle la construction. À l'intérieur de la chambre anciennement pillée, on a retrouvé de menus restes osseux humains et des tessons de poteries modelées. Une perle en roche verte (variscite) date la construction du Chalcolithique (vers - 2 000 av. J.-C.).