

Pyrénées-Orientales

UNE DESTINATION

Sud de France*

Rejoignez-nous
et randonnez
l'esprit libre



www.ffrandonnee.fr



Pour mieux connaître la fédération, les adresses des associations de votre département, pour tout savoir sur l'actualité de la randonnée, pour adhérer ou découvrir la collection des topo-guides.

Tout sur
www.ffrandonnee.fr

FFRandonnée

RFY10-5 - Le nom RandoFiche® est une marque déposée, nul ne peut l'utiliser sans l'autorisation de la Fédération française de la randonnée pédestre. Entré en vigueur le 15/05/2014. Rédaction des textes : Jean-Pierre Bobo - Professeur honoraire au Lycée Arago ; Alain Le Yaouanq, Entré en vigueur le 15/05/2014. © FFRandonnée 2014.

Rando
Fiche®

Le Puig Neulós


L'Albère - Laroque-des-Albères

SITUATION

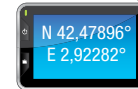
Coll de l'Ullat, à 12 km à l'est du Perthus par les D 71 et D 71A

PARKING

devant le gîte du Coll de l'Ullat



GPS Point de départ



1 H 30

6 KM

Une randonnée facile qui permet de découvrir, depuis le toit des Albères, l'un des plus beaux panoramas de France !

À DÉCOUVRIR EN CHEMIN

- fontaine La Reina de las Fonts (à 100 m du parking sur le bord de route)
- pins laricio centenaires, uniques dans la région
- belvédère sur le bassin de Figueras
- puits à neige près du Coll del Pou
- fayards rabougris et tordus par le vent
- panorama exceptionnel au sommet du Puig Neulós



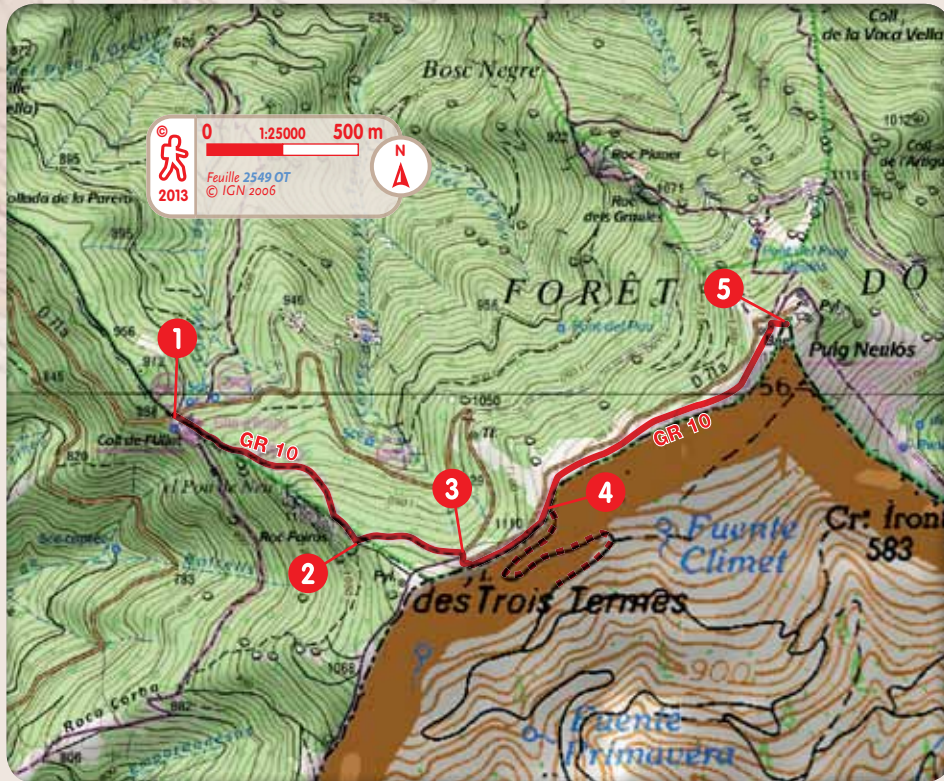
Vue sur le Canigó depuis le sommet du Puig Neulós.

© Michel Castillo / CC66

CONSEIL
GENERAL
PYRENEES-ORIENTALES

FFRandonnée
les chemins, une richesse partagée
www.ffrandonnee.fr

PR Le Puig Neulós



Code de balisage **FFRandonnée**

- Bonne direction
- Changement de direction
- Mauvaise direction

BALISAGE
blanc-rouge

DIFFICULTÉS !

randonnée à éviter par forte tramontane (+ de 60 km/h), car la ligne de crête qui mène au sommet est très exposée au vent

À DÉCOUVRIR DANS LA RÉGION

• Saint-Génis-des-Fontaines, Elne : cloîtres • Argelès-sur-Mer : château de Valmy • col de Panissars : ruines romaines • Le Perthus : fort de Bellegarde • Maureillas : Musée du liège



Découvrez de nombreuses autres randonnées sur le département dans les guides disponibles dans les Offices de tourisme et dans tous les points de vente habituels.

040420141045-401

- Office du tourisme Laroque-des-Albères, 33 (0)4 68 95 49 97, www.laroque-des-alberes.fr
- Office du tourisme Saint-Genis-des-Fontaines, 33 (0)4 68 95 49 97, www.saint-genis-des-fontaines.fr
- Office du tourisme Le Boulou, 33 (0)4 68 95 49 97, www.tourismeleboulou.fr
- Comité départemental du tourisme des Pyrénées-Orientales, 33 (0)4 68 51 52 53, www.tourisme-pyreneesorientales.com



Comité des Pyrénées-Orientales,
33 (0)4 68 61 48 85,
<http://pyrenees-orientales.ffrandonnee.fr/>



Hébergements

Pensez à réserver ! Retrouvez toutes les offres sur www.tourisme-pyreneesorientales.com
Rubrique « organiser votre séjour » - « Où dormir ? »
Informations réservations meublés de tourisme :
Gîtes de France des Pyrénées-Orientales
33 (0)4 68 68 42 88
www.gites-de-france-66.com
Ciévacances des Pyrénées-Orientales
33 (0)4 68 51 52 53
www.tourisme-pyreneesorientales.com

1 Du parking, monter par le sentier (GR® 10) qui démarre en biais à droite, entre le bâtiment du refuge et la route (magnifique forêt de pins laricio centenaires au couvert rafraîchissant en été). L'itinéraire quitte brusquement les pins laricio et poursuit l'ascension, tout droit, dans une hêtraie où la pente s'accroît. Contourner le roc Foiros par son flanc nord et déboucher sur un replat frontalier en lisière de forêt.

2 Repiquer alors sur la gauche à plat en forêt et toujours à flanc de versant nord (vue dégagée vers le bassin de Figueras et les premiers contreforts des Garrotxes catalanes). L'itinéraire sort de la forêt, juste avant la route de service du relais TV, à la hauteur d'une épingle.

3 Le sentier évite la route en allant rejoindre, au-dessus vers la droite, la ligne de crête frontière totalement à découvert. Atteindre rapidement le Coll del Pou et son passage frontalier (barrière amovible) avec le château de Requesens bien en vue dans la vallée.

> Un bref aller-retour est possible en prenant le chemin côté Catalogne sud (10 min de marche) pour découvrir un puits à neige très bien restauré (tirets sur la carte).

4 Continuer sur le sentier jouxtant plus ou moins la crête pour gagner le sommet du Puig Neulós (panorama unique, avec une perspective sur le golfe du Lion qui apparaît à l'œil nu (par temps clair et sec uniquement), le Narbonnais et sa montagne de la Clape, la retombée du Massif central (pic de Nore et Caroux), et le mont Saint-Clair au-dessus de Sète).

5 Redescendre par le même chemin qu'à l'aller.



La borne frontière au sommet du Puig Neulós.

HISTOIRE

FRONTIÈRE ET CONTREBANDE AU XIX^E SIÈCLE

Le traité des Pyrénées de 1659, qui détache le Roussillon du reste de l'Espagne, n'a pas interrompu les liens étroits qui unissaient les populations des deux côtés des Albères. La frontière a donné naissance à une intense contrebande : le café, le sucre, le tabac puis les « cotonnades », dissimulés dans des charrettes, portés aussi à dos d'hommes passent depuis Requesens par le Coll de l'Ullat ou le Neulós. À partir de 1840, avec les troubles en Espagne, vont s'y ajouter le trafic

des armes et de l'or à grande échelle. Les convois sont composés de quatre à six personnes, parfois plus. Les distances sont courtes, les cols peu élevés, les caches nombreuses. La contrebande touche toute la société (muletiers, paysans, bergers...) constituant des bandes avec à la tête un chef craint et admiré de tous pour son audace comme Ramon Falip ou Tocabens, le chef des célèbres « Trabucayres » qui régna sur les Albères, le Vallespir et l'Ampurdan.