

Pyrénées-Orientales

UNE DESTINATION

Sud de France*

Rejoignez-nous
et randonnez
l'esprit libre



Pour mieux connaître la fédération, les adresses des associations de votre département, pour tout savoir sur l'actualité de la randonnée, pour adhérer ou découvrir la collection des topo-guides.

Tout sur
www.ffrandonnee.fr



RFN10-1 - Le nom RandoFiche® est une marque déposée, nul ne peut l'utiliser sans l'autorisation de la Fédération française de la randonnée pédestre. Rédaction des textes : Josselin Garau-Figuères / CC66 - Alain Le Yaouanq. Entretien du sentier : Communauté de communes Capcir Haut Conflent et CC66.

© FFRandonnée 2014.

**Rando
Fiche®**

Les lacs des Camporells


Formiguères

SITUATION

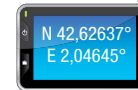
Formiguères, à 23 km au nord de Font-Romeu par les D 618 et D 118

PARKING

aire devant la barrière de la piste DFCI n° CA 31, à 5,3 km à l'est de la station de Formiguères (piste forestière carrossable)



GPS Point de départ



5 H
15,5 KM

Une randonnée d'altitude à l'ambiance haute montagne au cœur d'un site classé exceptionnel. Le chemin du Mortiers, offre de magnifiques points de vue sur les 12 lacs du site et passe à proximité du refuge gardé des Camporells.

À DÉCOUVRIR EN CHEMIN

- pins à crochets bicornus de la serra de Mauri
- point de vue à couper le souffle sur les lacs des Camporells et les pics Pérics
- refuge des Camporells
- faune et flore exceptionnelles du site

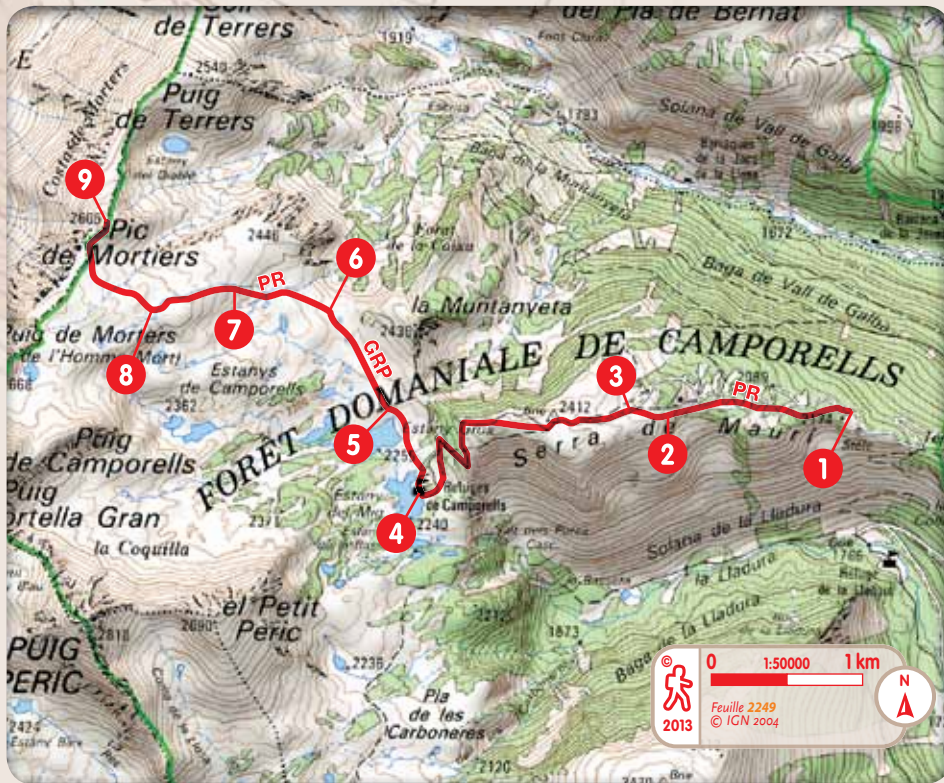


L'Estany del Mitg et les deux Pérics : vue depuis la Serra de Mauri.



© Michel Castillo / CC66

PR Les lacs des Camporells



Code de balisage **FFRandonnée**

- Bonne direction
- Changement de direction
- Mauvaise direction

BALISAGE

1 à 4 > jaune, 4 à 6 > jaune-rouge, 6 à 9 > non balisé

DIFFICULTÉS !

randonnée à proscrire en cas de brouillard

À DÉCOUVRIR DANS LA RÉGION

• grotte de Fontrabouise • lacs de Puyvalador et Matemale • site classé des Bouillouses • ville fortifiée de Mont-Louis, classée au patrimoine mondial de l'humanité par l'Unesco



Découvrez de nombreuses autres randonnées sur le département dans les guides disponibles dans les Offices de tourisme et dans tous les points de vente habituels.

• Office de tourisme de Formiguères, 33 (0)4 68 04 47 35 www.formigueres.fr

170320141653-116

- Maison du Capcir Haut-Conflent, Col de la Quillane, 66210 La Lagonne, 33 (0)4 68 04 49 86, www.capcir-pyrenees.com
- Parc naturel régional des Pyrénées catalanes, 33 (0)4 68 04 97 60, www.parc-naturel-pyrenees-catalanes.com/
- Comité départemental du tourisme des Pyrénées-Orientales, 33 (0)4 68 51 52 53, www.tourisme-pyreneesorientales.com



Comité des Pyrénées-Orientales,
33 (0)4 68 61 48 85,
<http://pyrenees-orientales.ffrandonnee.fr/>



Hébergements

Pensez à réserver ! Retrouvez toutes les offres sur www.tourisme-pyreneesorientales.com
Rubrique « organiser votre séjour » - « Où dormir ? »

Informations réservations meublés de tourisme :
Gîtes de France des Pyrénées-Orientales
33 (0)4 68 68 42 88
www.gites-de-France-66.com
Clévances des Pyrénées-Orientales
33 (0)4 68 51 52 53
www.tourisme-pyreneesorientales.com

- 1** De la barrière sur la piste DFCI n° 31, continuer quelques instants à pied sur celle-ci avant d'attaquer la pente par un sentier qui grimpe en biais à gauche du talus. Plus haut, l'itinéraire se rapproche de la piste pour s'en écarter de suite et poursuit à travers la pelouse et les arbres épars.
- 2** Le sentier évolue ensuite sur le rebord d'une combe (vue plongeante sur le versant sud de la vallée de la Lladure), puis rejoint l'ancienne piste.
- 3** L'emprunter à gauche, puis descendre par le vieux chemin principal qui, en quelques lacets, atteint le refuge des Camporells.
- 4** Devant le refuge, partir à l'angle de sa terrasse pour suivre le sentier GR® de Pays *Tour du Capcir*. Quitter l'étang de Mig, puis dépasser l'étang Gros.
- 5** Le chemin entame alors une progression régulière, en long faux plat montant, sur le plateau de la Muntanyeta. Atteindre un carrefour juste avant que le sentier GR® de Pays *Tour du Capcir* ne commence à descendre raide, par une large brèche, dans la vallée du Galbe.
- 6** Attention : il ne faut surtout pas descendre, mais au contraire suivre un sentier peu marqué vers la gauche, presque à plat au départ. Se diriger ainsi vers un dôme.
- 7** Le sentier finit par se perdre au pied d'un long épaulement. Comme on marche à vue, il est préférable de le contourner par la droite et de longer son flanc nord pour apercevoir toujours bien en vue le pic de Mortiers.
- 8** Quitter le vallon pour se diriger sur la droite et poursuivre la montée jusqu'à une ligne de crêtes au rebord ouest très escarpé. Suivre alors cette ligne de crête jusqu'au sommet du pic.
- 9** Du sommet du Mortier, reprendre l'itinéraire en sens inverse pour le retour.

LÉGENDES

ÉTANG DU DIABLE ET PUIG DE L'HOMME MORT

La vallée du Galbe, dominée par les pics Mortiers et Terrers, regorge de noms de lieux évoquant contes et légendes. L'étang du Diable est un de ceux-là. Lac aux eaux sombres, aux rives abruptes et minérales pouvant le rendre invisible aux marcheurs passant à proximité, il n'alimente ni n'est alimenté par aucun ruisseau, ce qui explique peut-être son nom. Autre nom de lieu chargé de mystère, celui du Puig de l'Homme Mort ». Bien visible au sud depuis le haut du pic

de Mortiers, ce sommet jouxte un col du même nom. Quelle aventure, quel conte ou quelle légende aujourd'hui oubliés sont-ils à l'origine de ce mystérieux toponyme ?



L'étang du Diable depuis le Mortiers.

© Josselin Garau-Figuères / CG66