




Sentier des Hauts de Taïchac

SITUATION

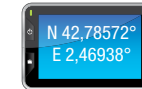
Saint-Martin-de-Fenouillet, à 40 km à l'ouest de Perpignan par les D 117, D 619 (à Saint-Paul-de-Fenouillet) et D 7

PARKING

à l'entrée du village



GPS Point de départ



3 H
6,5 KM

Tracé au point de rencontre des plaques tectoniques africo-ibérique et européenne, le sentier d'interprétation géologique des Hauts de Taïchac (7 bornes d'information) offre de nombreuses curiosités géologiques, naturelles et paysagères.



À DÉCOUVRIR EN CHEMIN

- ruines du mas de Taïchac • synclinal de Saint-Paul-de-Fenouillet • vignobles du Fenouillèdes • panneaux d'information géologique • Bistrot de Pays de Saint-Martin-de-Fenouillet



Saint-Martin-de-Fenouillet.

© Michel Castilla - CC66

FENOUILLEDÉS
Sud Cathare
Entre Pyrénées et Méditerranée



FFRandonnée
les chemins, une richesse partagée
www.ffrandonnee.fr

Pyrénées-Orientales

UNE DESTINATION

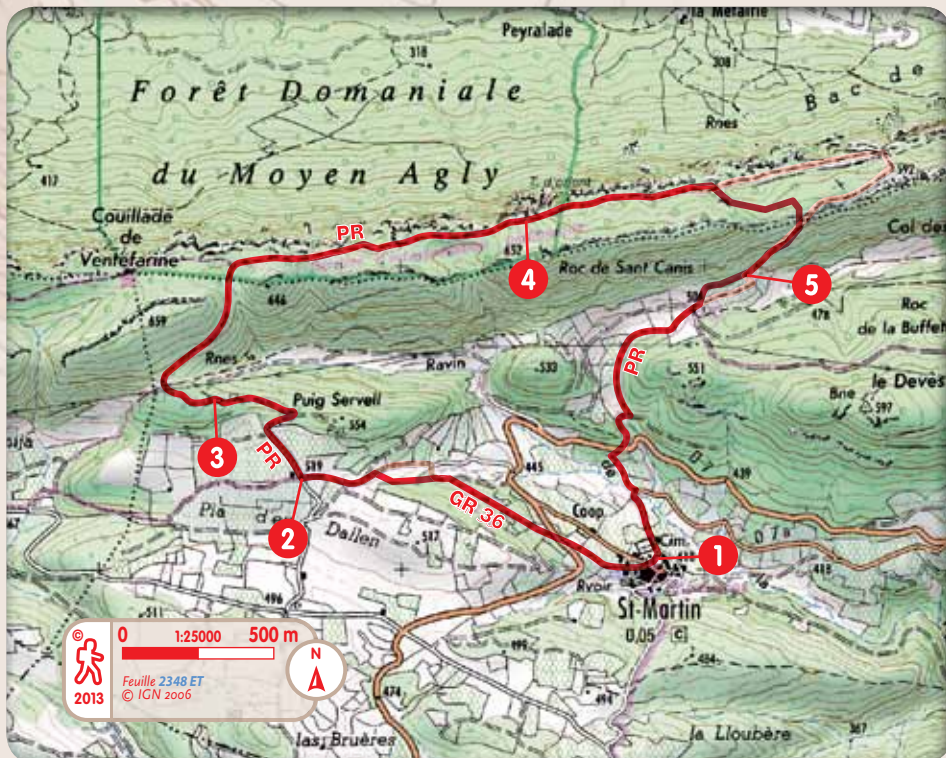
Sud de France

Rejoignez-nous
et randonnez
l'esprit libre



www.ffrandonnee.fr

RFV7-1 - Le nom RandoFiche® est une marque déposée, nul ne peut l'utiliser sans l'autorisation de la Fédération française de la randonnée pédestre. © FFRandonnée 2014. Rédaction des textes : FFRandonnée 06-Entretien du sentier : Commune de Saint-Martin-de-Fenouillet.

Code de balisage **FFRandonnée**

- Bonne direction
- Changement de direction
- Mauvaise direction

BALISAGE

1 à 2 > blanc-rouge, 2 à 1 > jaune

DIFFICULTÉS !

- aucune

**À DÉCOUVRIR DANS LA RÉGION**

- Saint-Paul-de-Fenouillet : gorges de Galamus et « Chapitre », via ferrata, lac du barrage de l'Agly
- Caudiès : église Notre-Dame-de-Laval
- Saint-Martin-de-Fenouillet : ruines du château de Taichac • château cathare de Fenouillet • Ansignan : aqueduc romain



- Office du tourisme de Saint-Paul, 33 (0)4 68 59 07 57, www.st-paul66.com
- Comité Départemental du Tourisme des Pyrénées-Orientales, 33 (0)4 68 51 52 53, www.tourisme-pyreneesorientales.com
- Communauté de communes Agly Fenouillèdes, www.cc-aglyfenouilledes.fr



Comité des Pyrénées-Orientales,
04 68 61 48 85,
<http://pyrenees-orientales.ffrandonnee.fr/>

**Hébergements**

Pensez à réserver ! Retrouvez toutes les offres sur www.tourisme-pyreneesorientales.com
Rubrique « organiser votre séjour » - « Où dormir ? »
Informations réservations meublés de tourisme :
Gîtes de France des Pyrénées-Orientales
33 (0)4 68 68 42 88
www.gites-de-france-66.com
Clévances des Pyrénées-Orientales
33 (0)4 68 51 52 53
www.tourisme-pyreneesorientales.com



La signalétique de l'itinéraire

1 De l'auberge, en haut de la place du village, monter par la rue pavée à gauche vers l'ouest. Passer le réservoir et prendre le petit chemin de terre qui passe en contre-haut de la cave coopérative. Traverser la D 7 et poursuivre à travers une chênaie très ombragée jusqu'à un carrefour balisé. Tourner à gauche et atteindre une première bergerie désaffectée (borne 1).

2 Tourner à droite (nord-ouest) sur le sentier qui passe entre les dernières vignes de Saint-Martin. Poursuivre la montée jusqu'aux ruines d'un vieil enclos et d'une deuxième bergerie (borne 2 ; point d'observation sur les bouleversements géologiques vieux d'environ 40 millions d'années, panorama sur le Canigou au sud).

3 Continuer jusqu'à la ligne de crête (borne 3). La garrigue fait place à la forêt domaniale du Moyan Agly (chênes verts : arbres symboles de la forêt méditerranéenne). Le sentier serpente (borne 4 ; vue sur la chaîne des Pyrénées). Conserver cette direction jusqu'à un belvédère sécurisé situé quelques mètres à gauche du sentier (table d'orientation ; vue sur le synclinal de Saint-Paul-de-Fenouillet et son environnement ; borne 5).

4 Poursuivre par le sentier vers l'est. Il vire à droite (sud), sort de la forêt et franchit la crête (borne 6 ; vue sur le col des Bouix). Entamer la descente et atteindre une aire de pique-nique (borne 7).

5 Continuer par le sentier qui descend (sud - sud-ouest). Traverser la D 7, franchir le vallon de la Vignasse et poursuivre par la D 7A jusqu'à Saint-Martin-de-Fenouillet.

ENVIRONNEMENT**À LA CROISÉE DE DEUX CONTINENTS**

Le rapprochement des continents africain et européen, il y a près de quarante millions d'années, a pris en étau, à cet endroit, les couches sédimentaires d'une mer secondaire, entraînant la formation de plis spectaculaires qui nous offrent un paysage grandiose. L'anticlinal forme une crête qui domine le synclinal : la vallée de Saint-Paul-de-Fenouillet. Nous sommes à la croisée de trois climats : montagnard, océanique et méditerranéen, ce qui explique la richesse écologique et paysagère ; des hôtes rares et protégés s'abritent dans les rochers des impression-

nantes falaises. Nous nous trouvons aussi sur l'épicentre des séismes nord-pyrénéens, les dernières fortes secousses datent de 1996 et 2004.



Le synclinal de St-Paul-de-Fenouillet vue depuis les crêtes