

# Pyrénées-Orientales

UNE DESTINATION

# Sud de France

Rejoignez-nous  
et randonnez  
l'esprit libre



Pour mieux connaître la fédération, les adresses des associations de votre département, pour tout savoir sur l'actualité de la randonnée, pour adhérer ou découvrir la collection des topo-guides.

Tout sur  
[www.ffrandonnee.fr](http://www.ffrandonnee.fr)



FFRandonnée

RPNT14-8- Le nom RandoFiche® est une marque déposée, nul ne peut l'utiliser sans l'autorisation de la Fédération française de la randonnée pédestre. © FFRandonnée 2014. Rédaction des textes : Agnès Scialoja et FFRando 66. Entretien du sentier : Communauté de communes Pyrénées Cerdagne.

Rando  
Fiche®

## Cami de Sant Barnabé Valcebollere

### SITUATION

Valcebollère, à 106 km à l'ouest de Perpignan par les N 116 et D 30

### PARKING

100 m à gauche après la mairie



GPS Point de départ



2 H

5 KM

Chemin de schiste et promenade familiale, le sentier des Ardoisières mène le randonneur à travers les vestiges de la vie montagnarde d'antan, au départ d'un village enchanteur, Valcebollère.




### À DÉCOUVRIR EN CHEMIN

- église
- chapelle
- ardoisières



Chardons



Randonneurs à Valcebollère

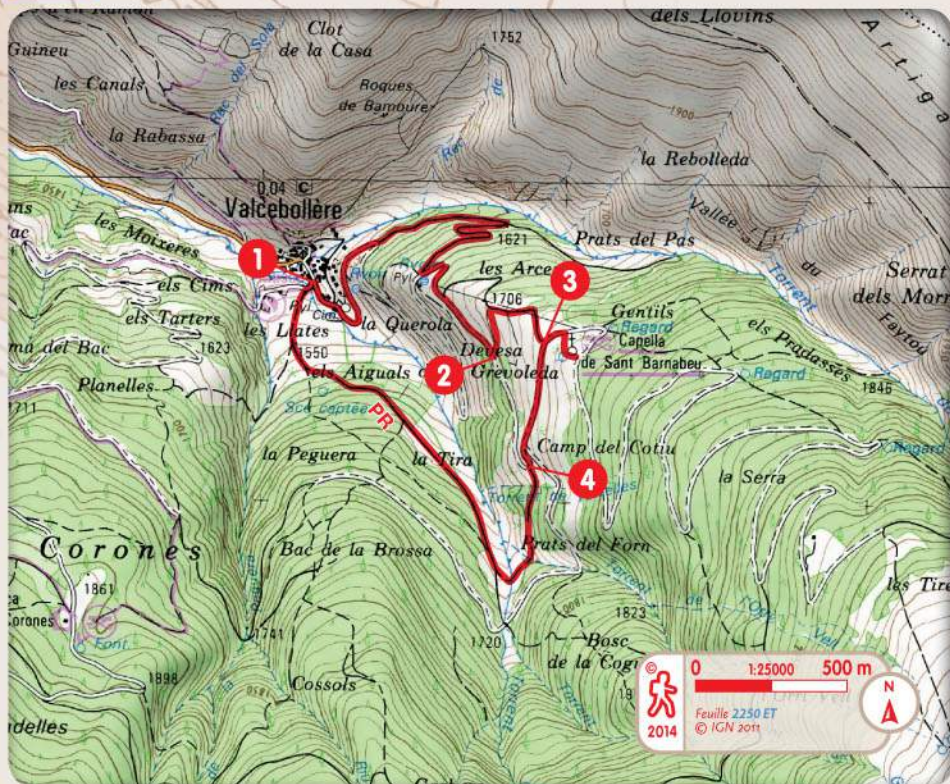
© Bernard Frankel / CG66

© Bernard Frankel / CG66







## PR Cami de Sant Barnabé



### Code de balisage **FFRandonnée**

-  Bonne direction
-  Changement de direction
-  Mauvaise direction

### BALISAGE

jaune

### DIFFICULTÉS !

aucune

### À DÉCOUVRIR DANS LA RÉGION

- Odeïllo : four solaire • Llo et Dorres : bains d'eaux sulfureuses • Sainte-Léocadie : musée de Cerdagne
- Targassonne : centrale solaire Thémis



Découvrez de nombreuses autres randonnées sur le département dans les guides disponibles dans les Offices de tourisme et dans tous les points de vente habituels.

• Office de Tourisme Intercommunal de Pyrénées-Cerdagne, 33 (0)4 68 04 15 47, <http://www.pyrenees-cerdagne.com>



**Comité des Pyrénées-Orientales**,  
33 (0)4 68 61 48 85,  
<http://pyrenees-orientales.ffrandonnee.fr/>



### Hébergements

Pensez à réserver ! Retrouvez toutes les offres sur [www.tourisme-pyreneesorientales.com](http://www.tourisme-pyreneesorientales.com)  
Rubrique « organiser votre séjour » - « Où dormir ? »  
**Informations réservations meublés de tourisme :**  
**Gîtes de France des Pyrénées-Orientales**,  
33 (0)4 68 68 42 88,  
[www.gites-de-france-66.com](http://www.gites-de-france-66.com)  
**Clévacances des Pyrénées-Orientales**,  
33 (0)4 68 51 52 53,  
[www.tourisme-pyreneesorientales.com](http://www.tourisme-pyreneesorientales.com)

**1** Depuis le parking, se diriger vers le village, franchir le pont et tourner de suite à droite, rue de l'Église, puis rue Sant-Barnabeu, le long de l'église. Continuer jusqu'à la fin de la route, puis emprunter la piste dans le prolongement (point de vue). À la première épingle, emprunter en face le sentier qui remonte « les Arces » en lacets pour rejoindre la piste (en face du pylône) ; l'emprunter à gauche. Elle dessine une épingle et arrive, environ 400 m plus loin, à un bosquet et un départ de sentier sur la gauche.

**2** S'engager dans ce sentier qui monte dans les pâturages. Plus haut, retrouver la piste.

**3** S'engager dans le sentier menant à la chapelle de Sant-Barnabeu. Revenir sur ses pas pour reprendre la piste, en descente. Ignorer plus loin la piste qui monte à gauche et parvenir à un virage en épingle.

**4** S'engager dans le chemin en face (« retour village »). Descendre dans le pré, franchir un premier ruisseau, puis un second équipé d'une passerelle. Poursuivre la descente dans la forêt, traverser un petit cours d'eau que le chemin longe à main gauche jusqu'au parking.



La chapelle Sant-Barnabeu et sa source

### PATRIMOINE

## LES ARDOISIÈRES DE VALCEBOLLÈRE

Les « ardoisières » est le nom que l'on donne aux sites d'exploitation des plaques de schistes qui fournissent les fameuses « lloses », les ardoises bleu argenté dont sont recouverts les toits des maisons et des chalets cerdans. L'extraction du schiste constituait l'activité principale du village au XII<sup>e</sup> siècle, puis, à la création de la commune, en

1831. Tous les habitants en dépendaient ! Travail difficile, se faisant principalement en hiver (le schiste était plus « tendre » car gorgé d'eau) et à la pelle. Il était peu rentable : il fallait quatre mètres carrés de schiste pour faire un mètre carré de toit ! Aujourd'hui, elles sont abandonnées, mais le musée des Ardoisières raconte leur histoire.