

Pyrénées-Orientales

UNE DESTINATION

Sud de France*

* Le nom RandoFiche® est une marque déposée, nul ne peut l'utiliser sans l'autorisation de la Fédération française de la randonnée pédestre. © FFRandonnée 2014. Réédition des textes : Réserve naturelle régionale de Nyer - Alain le Yaouanq. Entretien du sentier - Réserve naturelle régionale de Nyer et Syndicat Intercommunal de Développement du Canton d'Olette (SIDECO)

**Rando
Fiche®**

Le village abandonné Nyer

SITUATION

Nyer, à 18 km au sud-ouest de Prades par la N 116 et la D 57

PARKING

rue du Château, en allant à la Maison de la Réserve



GPS Point de départ



1 H 30

4,7 KM

À l'écart du sillon de la Têt, Nyer dévoile son château, gardien d'une imposante vallée. Et, là-haut, caché derrière une colline, le hameau abandonné d'En, nous révélera aussi sa splendide chapelle.



À DÉCOUVRIR EN CHEMIN

- Maison de la Réserve naturelle de Nyer • château de Nyer • village ruiné d'En et sa chapelle romane



La Réserve naturelle régionale de Nyer, gérée par le Conseil Général, domine le hameau d'En.

Rejoignez-nous
et randonnez
l'esprit libre

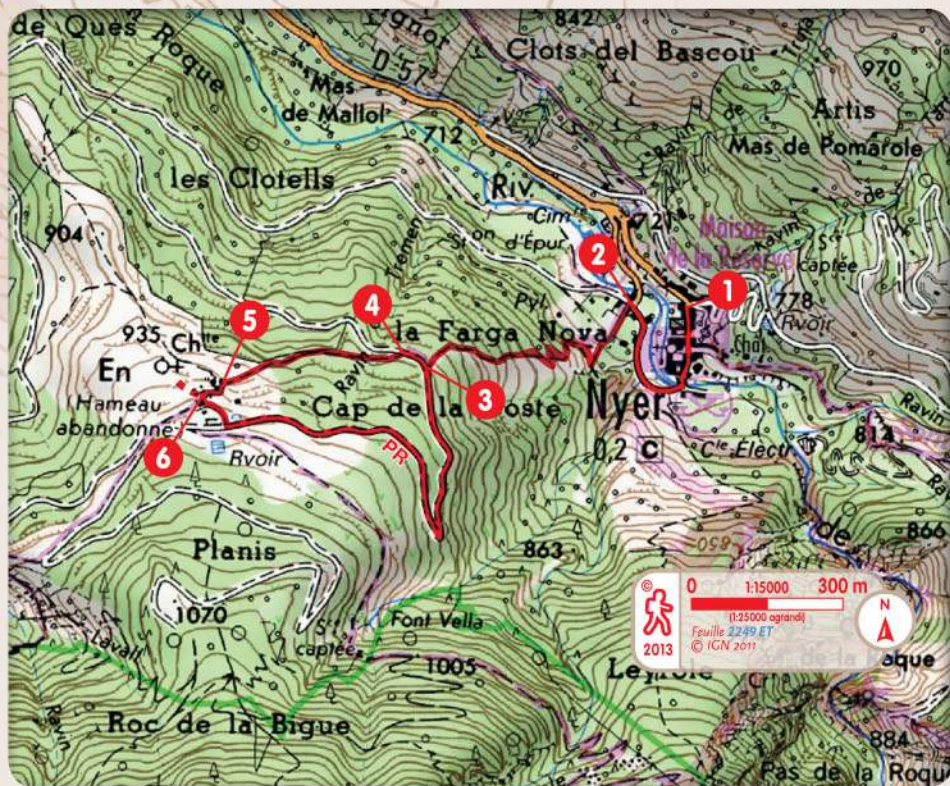
Pour mieux connaître la fédération, les adresses des associations de votre département, pour tout savoir sur l'actualité de la randonnée, pour adhérer ou découvrir la collection des topo-guides.

Tout sur
www.ffrandonnee.fr





www.ffrandonnee.fr

PR Le village abandonné



Code de balisage **FFRandonnée**

-  Bonne direction
-  Changement de direction
-  Mauvaise direction

BALISAGE
jaune

DIFFICULTÉS !

sentier muletier raide au départ, nécessitant de bonnes chaussures de marche

À DÉCOUVRIR DANS LA RÉGION

• Le train jaune • Nyer : exposition sur les chauves-souris à la Maison de la Réserve naturelle régionale • Fontpédrouse : sources d'eau chaudes de Saint-Thomas-les-Bains • Evol : « l'un des plus beaux village de France »



Découvrez de nombreuses autres randonnées sur le département dans les guides disponibles dans les Offices de tourisme et dans tous les points de vente habituels.

• Maison de la Réserve, 33 (0)4 68 97 05 56, www.reserves-naturelles.org/nyer
www.cg66.fr/61-la-reserve-de-nyer.htm
 • Parc naturel régional des Pyrénées catalanes, 33 (0)4 68 04 97 60, www.parc-naturel-pyrenees-catalanes.com/
 • Comité départemental du tourisme des Pyrénées-Orientales, 33 (0)4 68 51 52 53, www.tourisme-pyreneesorientales.com



Comité des Pyrénées-Orientales,
33 (0)4 68 61 48 85,
<http://pyrenees-orientales.ffrandonnee.fr/>



Hébergements

Pensez à réserver ! Retrouvez toutes les offres sur www.tourisme-pyreneesorientales.com
 Rubrique « organiser votre séjour » - « Où dormir ? »
Informations réservations meublés de tourisme :
Gîtes de France des Pyrénées-Orientales
 33 (0)4 68 68 42 88
www.gites-de-France-66.com
Clévacances des Pyrénées-Orientales
 33 (0)4 68 51 52 53
www.tourisme-pyreneesorientales.com

1 De la Maison de la Réserve de Nyer, descendre par la rue principale, puis entrer à gauche dans le vieux village. Arrivé sur la place de la Fontaine, continuer en face par la rue du Mantet (panneau fléché « Hameau d'En »). En bas du village, franchir le pont sur le Mantet et suivre à droite la rue de la Bague longeant la rivière. Atteindre la place de la Résistance, bordée de maisons.

2 Au bout de la place, entre deux maisons à gauche, débute le sentier escarpé « le cami d'En », ancien sentier muletier. Après de nombreux lacets, il débouche sur une piste forestière.

3 L'emprunter en légère descente à droite sur une cinquantaine de mètres.

4 Repérer sur le talus de la piste l'amorce d'un sentier qui grimpe en biais à gauche. Après quelques passages raides, le chemin, adossé à une murette, s'élève progressivement jusqu'aux premières ruines du hameau d'En.

5 Contourner la première ruine par la gauche, puis par la droite. Au milieu des maisons, suivre la ruelle principale qui tourne deux fois de suite à gauche. Au deuxième virage, effectuer un bref aller-retour vers la droite pour découvrir la magnifique chapelle romane (XII^e siècle) érigée en plein champ.



La chapelle d'En.

6 De la rue principale, s'engager sur un sentier s'élevant au-dessus du hameau et passant à droite d'un ancien lavoir. Quitter définitivement les ruines en accédant à la large piste forestière ; la descendre à gauche jusqu'au sommet du sentier muletier.

3 Redescendre par l'itinéraire de montée pour regagner le village de Nyer.

PATRIMOINE LE HAMEAU D'EN

Juchés sur une colline aux abords de la réserve naturelle régionale de Nyer, le hameau d'En et sa chapelle romane, entourés d'une plantation aux essences variées, offrent un panorama exceptionnel sur la vallée de la Têt, le mont Coronat, les gorges sauvages de Nyer et les fameux ouvrages du célèbre petit train Jaune. Ce lieu pittoresque,

déserté depuis les années 1950, est imprégné de la vie de nos ancêtres qui se sont battus pour survivre dans cette montagne difficile. Aujourd'hui, seuls les faucons, les circaètes Jean-le-Blanc, les isards et les chevreuils animent ce lieu, accompagnés de quelques amoureux de la pierre sèche qui tentent de redonner au hameau cette vie perdue.