

# Pyrénées-Orientales

UNE DESTINATION

## Sud de France

**Rejoignez-nous et randonnez l'esprit libre**

Pour mieux connaître la fédération, les adresses des associations de votre département, pour tout savoir sur l'actualité de la randonnée, pour adhérer ou découvrir la collection des topo-guides.

Tout sur [www.ffrandonnee.fr](http://www.ffrandonnee.fr)

www.ffrandonnee.fr

RPNT14-7 - Le nom RandoFiche® est une marque déposée, nul ne peut l'utiliser sans l'autorisation de la Fédération française de la randonnée pédestre. © FFRandonnée 2014. Rédaction des textes : Agnès Scicluna et FFRando 66. Entretien du site : Communauté de communes du Vallespir.



## Le sentier de Vivès

Vivès

### SITUATION

Vivès, à 26 km au sud-ouest de Perpignan par les D 900, D 115 et D 13

### PARKING

sur la place du village



### GPS Point de départ



3 H

10 KM

Depuis Vivès, village des Aspres qui a su conserver son caractère typique, cette randonnée permet de découvrir des vues grandioses sur le massif des Albères et le Canigó, dans une flore typiquement méditerranéenne.



### À DÉCOUVRIR EN CHEMIN

- Institut méditerranéen du Liège • chapelle Saint-Sébastien • points de vue sur les massifs des Albères et du Canigó



Ruelle à Vivès

COMMUNAUTÉ DE  
COMMUNES DU  
VALLESPIR

PYRENEES  
ORIENTALES  
le Département




FFRandonnée  
les chemins, une richesse partagée  
www.ffrandonnee.fr



## PR Le sentier de Vivès



Code de balisage **FFRandonnée**

-  Bonne direction
-  Changement de direction
-  Mauvaise direction

**BALISAGE**  
jaune

**DIFFICULTÉS !**  
aucune

### À DÉCOUVRIR DANS LA RÉGION

• Céret : ancien couvent des Capucins, musée d'Art Moderne, vieille villa, MUSIC (MUSÉE des Instruments Céret) • ermitage de Saint-Ferréol • Maureillas-las-Illas : musée du Liège



Découvrez de nombreuses autres randonnées sur le département dans les guides disponibles dans les Offices de tourisme et dans tous les points de vente habituels.

• Office de Tourisme de Céret,  
33 (0)4 68 87 00 53,  
[www.ot-ceret.fr](http://www.ot-ceret.fr)



**Comité des Pyrénées-Orientales**,  
33 (0)4 68 61 48 85,  
<http://pyrenees-orientales.ffrandonnee.fr/>



**Hébergements**  
Pensez à réserver ! Retrouvez toutes les offres sur [www.tourisme-pyreneesorientales.com](http://www.tourisme-pyreneesorientales.com)  
Rubrique « organiser votre séjour » - « Où dormir ? »  
**Informations réservations meublés de tourisme :**  
**Gîtes de France des Pyrénées-Orientales**,  
33 (0)4 68 68 42 88,  
[www.gites-de-France-66.com](http://www.gites-de-France-66.com)  
**Clévacances des Pyrénées-Orientales**,  
33 (0)4 68 51 52 53,  
[www.tourisme-pyreneesorientales.com](http://www.tourisme-pyreneesorientales.com)

**1** Le sentier débute au fond du parking pour contourner le village par sa partie orientale et rejoindre, environ 500 mètres plus haut, la D 13 ; la traverser pour emprunter un étroit sentier de terre qui monte, puis s'élargit. Poursuivre jusqu'à atteindre une bifurcation.

**2** Tourner à droite. Passer devant l'Institut méditerranéen du Liège, puis retrouver la route ; l'emprunter à droite sur quelques mètres.

**3** S'engager à gauche sur la piste DFCI (défense de la forêt contre les incendies). Rester sur cette piste en surplomb en ignorant systématiquement les chemins ou pistes secondaires pour atteindre le Puig de les Gantes (223 m) et une intersection.

**4** Poursuivre tout droit sur la piste principale. Plus loin, remarquer la table d'orientation à quelques mètres du chemin. Rester ensuite sur la piste principale qui descend doucement, en ignorant les bifurcations. Plus bas, elle laisse place au goudron puis rejoint la D 13 ; l'emprunter à gauche, passer devant la chapelle Saint-Sébastien.

**5** Juste avant la D 115, emprunter la piste cyclable vers la droite. Continuer sur cette « piste verte » jusqu'au Mas Santa Teresa. Juste après, franchir un passage à gué bétonné pour prendre pied sur une route étroite ; emprunter celle-ci à droite. Atteindre une bifurcation

**6** Monter à droite. En haut, laisser la première bifurcation à droite et poursuivre jusqu'à une patte d'oie.

**7** Abandonner les pistes au profit d'un sentier qui descend légèrement. Un peu plus bas, traverser un ruisseau (souvent asséché) pour gagner le village de Vivès et rejoindre le parking.



Chêne liège

### PATRIMOINE

## L'INSTITUT MÉDITERRANÉEN DU LIÈGE

L'Institut méditerranéen du liège a été créé en 1993 à Vivès afin de promouvoir et défendre le liège et ses utilisations. Oui, mais, pas seulement. C'est aussi un formidable centralisateur d'études techniques, de comptes rendus de colloques, et un réunificateur d'acteurs. Le liège est produit en Languedoc-Roussillon, dans la région PACA, en Corse et en Aquitaine, mais aussi au Maroc et au Portugal...

Le rassemblement de ces producteurs notamment lors de Vivexpo (manifestation biennale qui a lieu à Vivès) permet de coordonner leurs actions menées en faveur de la production et de la promotion du liège, de mettre en commun leurs connaissances, leurs réflexions tant dans un souci de développement économique que dans celui de la gestion durable de l'environnement.