

# Pyrénées-Orientales

UNE DESTINATION

## Sud de France

Rejoignez-nous  
et randonnez  
l'esprit libre



Pour mieux connaître la fédération, les adresses des associations de votre département, pour tout savoir sur l'actualité de la randonnée, pour adhérer ou découvrir la collection des topo-guides.

Tout sur  
[www.ffrandonnee.fr](http://www.ffrandonnee.fr)



FFRandonnée

RFN14-9 - Le nom RandoFiche® est une marque déposée, nul ne peut l'utiliser sans l'autorisation de la Fédération française de la randonnée pédestre. © FFRandonnée 2014. Rédaction des textes: Valérie Porra (CS66) et FFRando 66. Entretien du sentier: Communauté de Communes Agly Fenouillèdes.

Rando  
Fiche®

## Sentier des Dolmens en Fenouillèdes Trilla et Ansignan

### SITUATION

Ansignan, à 42 km à l'ouest de Perpignan, par les D 117, D 17, D 79 et D 9

### PARKING

après le pont sur l'Agly, avant Ansignan



GPS Point de départ



3 H

9 KM

Cette randonnée invite à la découverte des plateaux de Taupels et du Camp del Prat avec leurs dolmens Las Colombinos et Las Apostados en passant par les beaux sentiers du Rec de la Llèbre et une table d'orientation, au-dessus de Trilla.



### À DÉCOUVRIR EN CHEMIN

- dolmen Las Colombinos • table d'orientation • dolmen Las Apostados



Le plan d'eau sur l'Agly

FENOUILLEDÉS  
Sud Cathare  
Entre Pyrénées et Méditerranée






FFRandonnée  
les chemins, une richesse patrimoniale  
[www.ffrandonnee.fr](http://www.ffrandonnee.fr)

© Michel Castillo / CG66

## PR Sentier des Dolmens en Fenouillèdes



### Code de balisage FFRandonnée

-  Bonne direction
-  Changement de direction
-  Mauvaise direction

**BALISAGE**  
jaune

**DIFFICULTÉS**  
aucune

### À DÉCOUVRIR DANS LA RÉGION

- Saint-Paul-de-Fenouillet : gorges de Galamus, « Chapitre », via ferrata
- Caudiès : église Notre-Dame-de-Laval
- Fenouillet : château cathare
- Ansignan : aqueduc
- Caramany : plan d'eau sur l'Agly



Découvrez de nombreuses autres randonnées sur le département dans les guides disponibles dans les Offices de tourisme et dans tous les points de vente habituels.

- Syndicat d'initiative de Maury, 33 (0)4 68 50 08 54,

- Syndicat d'initiative de Caudiès-de-Fenouillèdes, 33 (0)4 68 59 97 91, [www.caudies-si.fr](http://www.caudies-si.fr)
- Office de Tourisme de Saint-Paul-de-Fenouillet, 33 (0)4 68 59 07 57, [www.st-paul66.com](http://www.st-paul66.com)



**Comité des Pyrénées-Orientales**,  
33 (0)4 68 61 48 85,  
<http://pyrenees-orientales.ffrandonnee.fr/>



### Hébergements

Pensez à réserver ! Retrouvez toutes les offres sur [www.tourisme-pyreneesorientales.com](http://www.tourisme-pyreneesorientales.com)  
Rubrique « organiser votre séjour » - « Où dormir ? »  
**Informations réservations meublés de tourisme :**  
**Gîtes de France des Pyrénées-Orientales**,  
33 (0)4 68 68 42 88,  
[www.gites-de-france-66.com](http://www.gites-de-france-66.com)  
**Clévacances des Pyrénées-Orientales**,  
33 (0)4 68 51 52 53,  
[www.tourisme-pyreneesorientales.com](http://www.tourisme-pyreneesorientales.com)  
**Communauté de communes Agly Fenouillèdes**,  
[www.cc-aglyfenouilledes.fr](http://www.cc-aglyfenouilledes.fr)

**1** Face à l'amorce de trois voies, s'engager dans celle la plus à droite. Elle monte le long d'une parcelle cultivée puis serpente dans une forêt de chênes. Poursuivre l'ascension pour prendre pied sur un grand plateau herbeux. Passer sous une ligne à haute tension pour atteindre un bosquet dissimulant le dolmen de Las Colombinos.

**2** Poursuivre sur la route, en prenant à droite lors de deux intersections successives. La route laisse place successivement à une piste herbeuse, puis à un sentier. Il descend dans une forêt de chênes vers le creux d'un talweg, puis remonte sur le versant opposé et débouche sur une piste ; l'emprunter à gauche sur 50 m.

**3** Continuer sur le chemin à droite entre les châtaigniers, puis poursuivre sur une piste en terre. Après avoir longé les jardins potagers en contre bas, rejoindre le village de Trilla. Traverser une rue pour monter en face dans un sentier qui mène à la table d'orientation.

**4** Franchir un mamelon et rejoindre une intersection. Partir à droite sur une piste en terre qui devient ensuite goudronnée. Au centre du village, tourner à gauche devant l'église. Peu après, à l'angle de la cave coopérative, emprunter à droite une route jusqu'à atteindre une patte d'oie.

**5** Partir à gauche sur une piste en terre qui conduit près de la D 9. Juste avant, s'engager à droite dans un sentier en descente le long d'un ruisseau. Prolonger ensuite sur une route, puis tout droit sur une piste herbeuse jusqu'au dolmen de Las Apostados.

**6** Un sentier en sous-bois conduit ensuite à une route ; la traverser et prendre une piste en terre à travers les cultures.

**7** Quitter la piste et poursuivre en face entre une clôture en pierres et une vigne. Au fond de la vigne, continuer sur un sentier en descente qui rejoint un sentier perpendiculaire. Partir à gauche. Le sentier descend dans la forêt de chênes pour gagner la D 9 ; la suivre à droite (prudence !) jusqu'au parking.



Le dolmen de Las Colombinos

### PATRIMOINE

### DOLMENS DE TRILLA

Les dolmens de Trilla sont très « remaniés » et les dalles de couverture comme leurs supports ont été déplacées. Les deux monuments se trouvent chacun sur une petite butte naturelle constituée par un affleurement rocheux. On perçoit pour les deux constructions un amoncellement de pierres, constituant le tumulus. Celui-ci a permis de placer la

dalle de couverture sur les dalles droites. Ces tombes visibles de loin, ont pu servir de signalisation de territoire dans la Préhistoire récente (entre - 2200 et - 1800 ans avant notre ère). Fortement réoccupés durant toute leur histoire, leur fouille n'a pas livré de mobilier archéologique permettant d'affiner la datation de leur utilisation initiale.